


HIPSOMETRIA

Legenda


 Rede hidrográfica


Linhas de Fosto


 Principais

 Secundárias

Hipsometria (m)

 205 - 327

 140 - 205

 90 - 140


 45 - 90

 0 - 45

Limites administrativos

 Concelho limítrofe

 Grândola

 Freguesia

 Toponímia

Sistema de coordenadas:

ETRS89 / Portugal TM06

(Projeção Transverse Mercator)

Data: 11-2020

Fonte: Bloom Portugal/DGT-CIMAL (2008 e 2010)

DGT, CAOP 2019; CMG, 2020



MAPA 2