





TAXA DE ANALFABETISMO (%) (1991/2001/2011)

Legenda

Taxa de analfabetismo

-  1991
-  2001
-  2011

Limites administrativos

-  Concelho limítrofe
-  Grândola
-  Freguesia
-  Toponímia

Sistema de coordenadas:
ETRS89 / Portugal TM06
(Projeção Transverse Mercator)
Data: 11-2020

Fonte: DGT, CAOP 2019; INE, 1991, 2001, 2011

