








## POPULAÇÃO POR SETOR DE ATIVIDADE (%) 2011

### Legenda

Atividade económica

-  Setor primário
-  Setor secundário
-  Setor terciário

Limites administrativos

-  Concelho limítrofe
-  Grândola
-  Freguesia
-  Toponímia

Sistema de coordenadas:  
ETRS89 / Portugal TM06  
(Projeção Transverse Mercator)  
Data: 11-2020

Fonte: DGT, CAOP 2019; INE, 1991, 2001, 2011

