





## OCUPAÇÃO DO SOLO

### Legenda

#### Ocupação do solo

-  Agricultura
-  Floresta
-  Improdutivos
-  Superfícies aquáticas
-  Áreas sociais

#### Limites administrativos

-  Concelho limítrofe
-  Grândola
-  Freguesia
-  Toponímia

Sistema de coordenadas:  
 ETRS89 / Portugal TM06  
 (Projeção Transverse Mercator)  
 Data: 11-2020  
 Fonte: DGT, CAOP 2019; COS 2018

