





## RISCO DE INCÊNDIO FLORESTAL

### Legenda

Risco de incêndio florestal

-  Muito Alto
-  Alto
-  Moderado
-  Baixo
-  Muito Baixo

Limites administrativos

-  Concelho limítrofe
-  Grândola
-  Freguesia
-  Toponímia

Sistema de coordenadas:  
 ETRS89 / Portugal TM06  
 (Projeção Transverse Mercator)  
 Data: 11-2020  
 Fonte: DGT, CAOP 2019; COS 2018

