





MODELOS DE COMBUSTÍVEIS FLORESTAIS

Legenda

Combustíveis florestais

-  Modelo 1
-  Modelo 2
-  Modelo 4
-  Modelo 5
-  Modelo 9
-  Modelo 11

Limites administrativos

-  Concelho limítrofe
-  Grândola
-  Freguesia
-  Toponímia

Sistema de coordenadas:
 ETRS89 / Portugal TM06
 (Projeção Transverse Mercator)
 Data: 11-2020
 Fonte: DGT, CAOP 2019; COS 2018

