



## ZONAS PRIORITÁRIAS DE DISSUAÇÃO E FISCALIZAÇÃO

### Legenda


Zonas prioritárias

 Dissuasão e fiscalização

 Pontos de início de incêndios


Ocupação do solo

 Agricultura

 Floresta

 Improdutivos

 Superfícies aquáticas

 Áreas sociais

Limites administrativos

 Concelho limítrofe

 Grândola

 Freguesia

 Toponímia

Sistema de coordenadas:  
ETRS89 / Portugal TM06  
(Projeção Transverse Mercator)

Data: 04-2023

Fonte: DGT, CAOP 2022; COS 2018;  
CMG, 2020; ICNF, 2020

