







OTIMIZAÇÃO DO SISTEMA VIÁRIO

IMPLEMENTAR UMA NOVA HIERARQUIA FUNCIONAL VIÁRIA

-  VIA COLETORA
-  VIA DISTRIBUIDORA PRINCIPAL
-  VIA DISTRIBUIDORA SECUNDÁRIA
-  VIA DISTRIBUIDORA SECUNDÁRIA - PROPOSTA
-  VIA DISTRIBUIDORA LOCAL
-  VIA DISTRIBUIDORA LOCAL - PROPOSTA

REVER O DESENHO DAS INTERSEÇÕES VIÁRIAS

-  INTERSEÇÃO VIÁRIA A REQUALIFICAR

REVER O DESENHO DAS "ENTRADAS" NO PERÍMETRO URBANO CONSOLIDADO DA VILA DE GRÂNDOLA




-  PONTO ESTRATÉGICO A REESTRUTURAR

REVER O ESQUEMA DE CIRCULAÇÃO RODOVIÁRIA

EXISTENTE

-  SENTIDO ÚNICO
-  DOIS SENTIDOS

PROPOSTA

-  SENTIDO ÚNICO
-  DOIS SENTIDOS
-  VIA DE TRÂNSITO RESERVADA À CIRCULAÇÃO DE TP

ELEMENTOS DE ENQUADRAMENTO

REDE FERROVIÁRIA





-  FERROVIA ATIVA

USO DO SOLO



SOLO URBANIZADO

-  TECIDO ARTIFICIALIZADO

ESPAÇOS NATURAIS - CARTA DE OCUPAÇÃO E USO DO SOLO (2018)

-  ALBUFEIRA, CURSO DE ÁGUA E OUTROS ELEMENTO DE ÁGUA
-  ÁREA AGRÍCOLA
-  FLORESTA, MATO E VEGETAÇÃO ESPARSA
-  PRAIA, DUNAS E AREAL

LIMITES

-  ÁREA DE INTERVENÇÃO
-  CONCELHO DE GRÂNDOLA

PROJETO PLANO DE MOBILIDADE URBANA SUSTENTÁVEL	FOLHA Nº VII.03.03	ESCALA 1:5 000	
DESIGNAÇÃO OTIMIZAÇÃO DO SISTEMA VIÁRIO - ESQUEMA DE CIRCULAÇÃO VIÁRIA - CENÁRIO FINAL	FASE IV - PROPOSTA FINAL DE PLANO	DATA JANEIRO 2023	
CLIENTE CÂMARA MUNICIPAL DE GRÂNDOLA Rua Dr. José Pereira Barradas 7570-281 Grândola Tlf: (+351) 269 450 000 Email: geral@cm-grandola.pt			

PROJETISTA MOBILIDADE E PLANEAMENTO DO TERRITÓRIO, LDA.
Avenida Dr. Antunes Guimarães, 342 | 4100 - 073 Porto

COORDENAÇÃO E GESTÃO Eng.ª Paula Teles

