



OTIMIZAÇÃO DO SISTEMA VIÁRIO

IMPLEMENTAR UMA NOVA HIERARQUIA FUNCIONAL VIÁRIA

-  VIA DISTRIBUIDORA SECUNDÁRIA
-  VIA DISTRIBUIDORA LOCAL





REVER O DESENHO DAS INTERSEÇÕES VIÁRIAS

-  INTERSEÇÃO VIÁRIA A REQUALIFICAR

REVER O DESENHO DAS "ENTRADAS" NO PERÍMETRO URBANO CONSOLIDADO DO CARVALHAL




-  PONTO ESTRATÉGICO A REESTRUTURAR

REVER O ESQUEMA DE CIRCULAÇÃO RODOVIÁRIA

- EXISTENTE**
-  SENTIDO ÚNICO
 -  DOIS SENTIDOS
- PROPOSTA**
-  SENTIDO ÚNICO
 -  DOIS SENTIDOS

CARVALHAL CAMINHÁVEL







POTENCIAR OS PERCURSOS PEDONAIS E INCREMENTAR A SUA COMPETITIVIDADE

-  CRUZAMENTOS A SOBRELAVAR
-  LOMBA REDUTORA DE VELOCIDADE A INTRODUIR
-  TRAVESSIA PEDONAL A SOBRELAVAR



ELEMENTOS DE ENQUADRAMENTO

USO DO SOLO





SOLO URBANIZADO

-  ÁRVORES
-  ESPAÇO VERDE DE RECREIO E LAZER
-  ESPAÇO VERDE DE ENQUADRAMENTO
-  EQUIPAMENTO
-  TECIDO URBANO A CONSOLIDAR
-  TECIDO ARTIFICIALIZADO



SOLO URBANIZÁVEL


-  EQUIPAMENTO PROPOSTO
-  URBANO EXPECTANTE

ESPAÇOS NATURAIS - CARTA DE OCUPAÇÃO E USO DO SOLO (2018)

-  ALBUFEIRA, CURSO DE ÁGUA E OUTROS ELEMENTO DE ÁGUA
-  ÁREA AGRÍCOLA
-  FLORESTA, MATO E VEGETAÇÃO ESPARSA
-  PRAIA, DUNAS E AREAL

LIMITES

-  ÁREA DE INTERVENÇÃO
-  CONCELHO DE GRÂNDOLA

PROJETO PLANO DE MOBILIDADE URBANA SUSTENTÁVEL	FOLHA Nº VI.03.02	ESCALA 1:5 000	
DESIGNAÇÃO OTIMIZAÇÃO DO SISTEMA VIÁRIO - ESQUEMA DE CIRCULAÇÃO VIÁRIA - CENÁRIO FINAL	FASE IV - PROPOSTA FINAL DE PLANO	DATA FEVEREIRO 2023	
CLIENTE CÂMARA MUNICIPAL DE GRÂNDOLA Rua Dr. José Pereira Barradas 7570-281 Grândola Tlf. (+351) 269 450 000 Email: geral@cm-grandola.pt			