






OTIMIZAÇÃO DO SISTEMA VIÁRIO

IMPLEMENTAR UMA NOVA HIERARQUIA FUNCIONAL VIÁRIA



-  VIA DE NÍVEL SUPERIOR
-  VIA DE NÍVEL SUPERIOR - PROPOSTA
-  VIA COLETORA
-  VIA DISTRIBUIDORA PRINCIPAL
-  VIA DISTRIBUIDORA SECUNDÁRIA
-  VIA DISTRIBUIDORA SECUNDÁRIA - PROPOSTA
-  VIA DISTRIBUIDORA LOCAL
-  VIA DISTRIBUIDORA LOCAL - PROPOSTA


ELEMENTOS DE ENQUADRAMENTO

CARTA DE OCUPAÇÃO E USO DO SOLO - 2018

- SOLO URBANIZADO**
-  TECIDO ARTIFICIALIZADO
- ESPAÇOS NATURAIS - CARTA DE OCUPAÇÃO E USO DO SOLO (2018)**
-  ALBUFEIRA, CURSO DE ÁGUA E OUTROS ELEMENTO DE ÁGUA
-  ÁREA AGRÍCOLA
-  FLORESTA, MATO E VEGETAÇÃO ESPARSA
-  PRAIA, DUNAS E AREAL

LIMITES

-  CONCELHO DE GRÂNDOLA
-  CONCELHOS ADJACENTES

PROJETO PLANO DE MOBILIDADE URBANA SUSTENTÁVEL	FOLHA Nº VII.03.01	ESCALA 1:50 000	
DESIGNAÇÃO OTIMIZAÇÃO DO SISTEMA VIÁRIO - HIERARQUIA FUNCIONAL VIÁRIA	FASE IV - PROPOSTA FINAL DE PLANO	DATA FEVEREIRO 2023	

CLIENTE CÂMARA MUNICIPAL DE GRÂNDOLA
Rua Dr. José Pereira Barradas | 7570-281 Grândola
Tlf. (+351) 269 450 000 | Email: geral@cm-grandola.pt



PROJETISTA MOBILIDADE E PLANEAMENTO DO TERRITÓRIO, LDA.
Avenida Dr. Antunes Guimarães, 342 | 4100 - 073 Porto

COORDENAÇÃO E GESTÃO Eng.ª Paula Teles

