






**OTIMIZAÇÃO DO SISTEMA VIÁRIO**

**IMPLEMENTAR UMA NOVA HIERARQUIA FUNCIONAL VIÁRIA**



-  VIA DE NÍVEL SUPERIOR
-  VIA DE NÍVEL SUPERIOR - PROPOSTA
-  VIA COLETORA
-  VIA DISTRIBUIDORA PRINCIPAL
-  VIA DISTRIBUIDORA SECUNDÁRIA
-  VIA DISTRIBUIDORA SECUNDÁRIA - PROPOSTA
-  VIA DISTRIBUIDORA LOCAL
-  VIA DISTRIBUIDORA LOCAL - PROPOSTA

**ELEMENTOS DE ENQUADRAMENTO**

**CARTA DE OCUPAÇÃO E USO DO SOLO - 2018**

- SOLO URBANIZADO**
-  TECIDO ARTIFICIALIZADO
- ESPAÇOS NATURAIS - CARTA DE OCUPAÇÃO E USO DO SOLO (2018)**
-  ALBUFEIRA, CURSO DE ÁGUA E OUTROS ELEMENTO DE ÁGUA
-  ÁREA AGRÍCOLA
-  FLORESTA, MATO E VEGETAÇÃO ESPARSA
-  PRAIA, DUNAS E AREAL

**LIMITES**

-  CONCELHO DE GRÂNDOLA
-  CONCELHOS ADJACENTES

<b>PROJETO</b> PLANO DE MOBILIDADE URBANA SUSTENTÁVEL	<b>FOLHA Nº</b> VII.03.01	<b>ESCALA</b> 1:50 000
<b>DESIGNAÇÃO</b> OTIMIZAÇÃO DO SISTEMA VIÁRIO - HIERARQUIA FUNCIONAL VIÁRIA	<b>FASE</b> IV - PROPOSTA FINAL DE PLANO	<b>DATA</b> FEVEREIRO 2023

**CLIENTE** CÂMARA MUNICIPAL DE GRÂNDOLA  
Rua Dr. José Pereira Barradas | 7570-281 Grândola  
Tlf. (+351) 269 450 000 | Email: geral@cm-grandola.pt



**PROJETISTA** MOBILIDADE E PLANEAMENTO DO TERRITÓRIO, LDA.  
Avenida Dr. Antunes Guimarães, 342 | 4100 - 073 Porto

**COORDENAÇÃO E GESTÃO** Eng.ª Paula Teles

